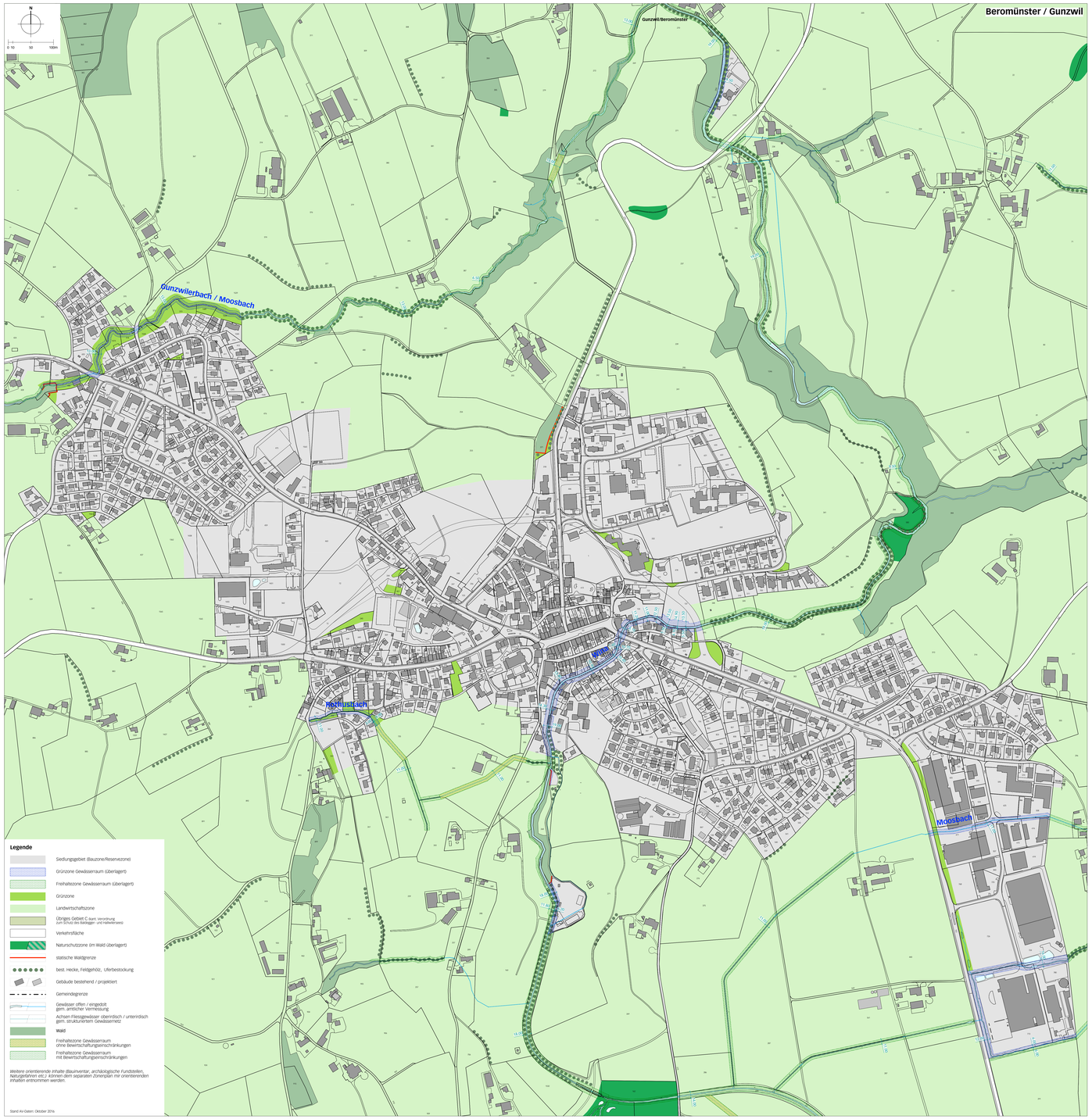


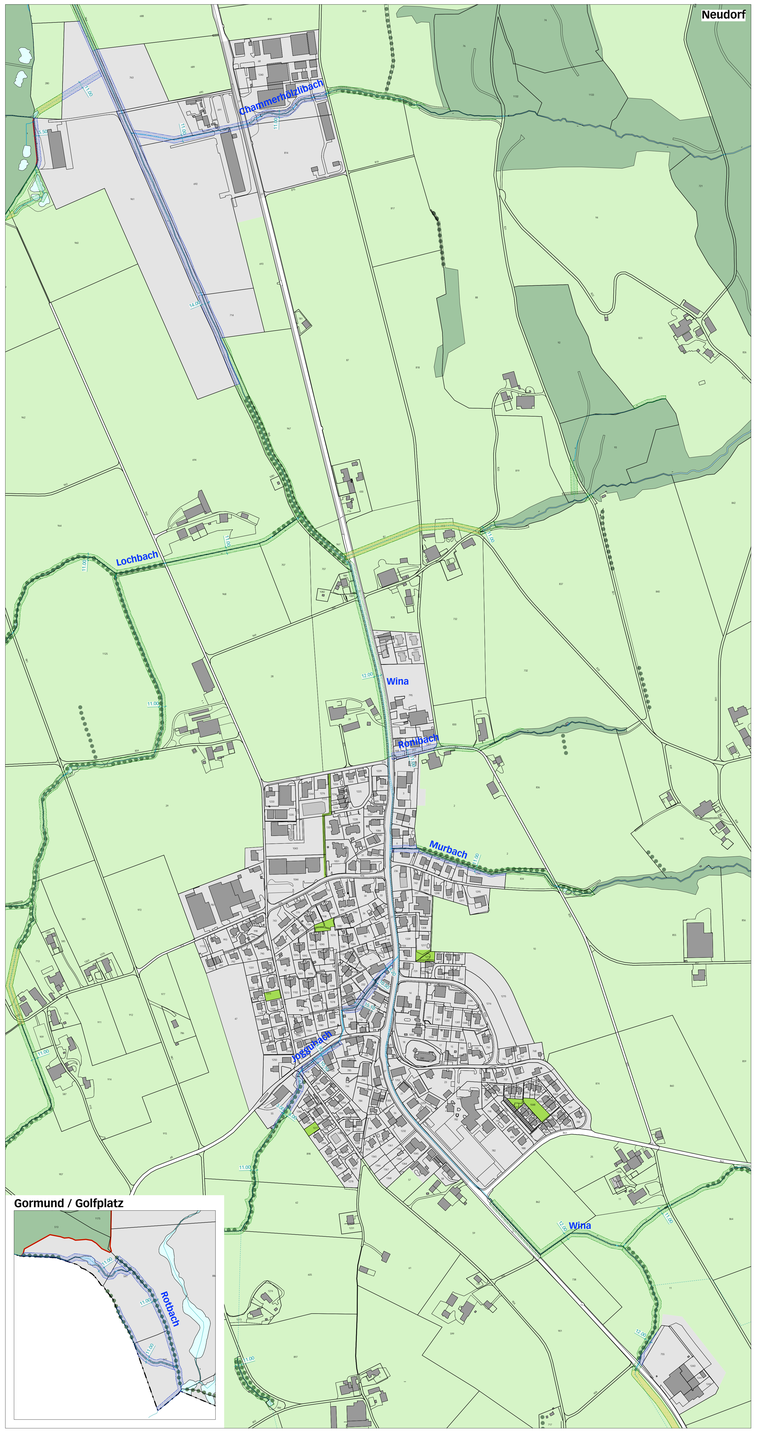


**Legende**

- Siedlungsgebiet (Bauzone/Reservezone)
- Grünzone Gewässerraum (überlagert)
- Freihaltezone Gewässerraum (überlagert)
- Grünzone
- Landwirtschaftszone
- Übriges Gebiet C Aare: Verordnung zum Schutz des Aaretalgen- und Halbinselsees
- Verkehrsfläche
- Naturschutzzone (im Wald überlagert)
- statische Waldgrenze
- best. Hecke, Feldgehölz, Uferbestockung
- Gebäude bestehend / projektiert
- Gemeindegrenze
- Gewässer offen / eingedolt gem. amtlicher Vermessung
- Achsen Fliessgewässer oberirdisch / unterirdisch gem. strukturierten Gewässernetz
- Wald
- Freihaltezone Gewässerraum ohne Bewertschaftungseinschränkungen
- Freihaltezone Gewässerraum mit Bewertschaftungseinschränkungen

*Weitere orientierende Inhalte (Bauinventar, archäologische Fundstellen, Naturgefahren etc.) können dem separaten Zonenplan mit orientierenden Inhalten entnommen werden.*

Stand AV-Daten: Oktober 2016

Beromünster

ÖFFENTLICHE AUFLAGE 14. JANUAR BIS 12. FEBRUAR 2019

**Gemeinde Beromünster**

# Orientierender Zonenplan Gewässerräume im Siedlungsgebiet 1:3000

20. Dezember 2018
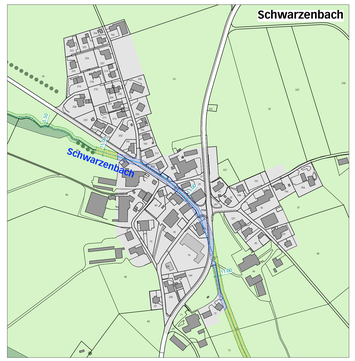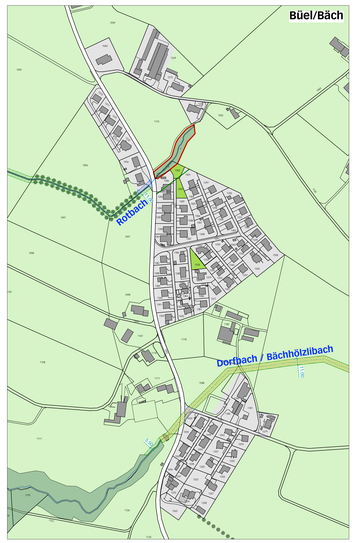
**ecoptima** · Spitalgasse 34 · Postfach · 3001 Bern · Telefon 031 310 50 80 · Fax 031 310 50 81 · www.ecoptima.ch · info@ecoptima.ch